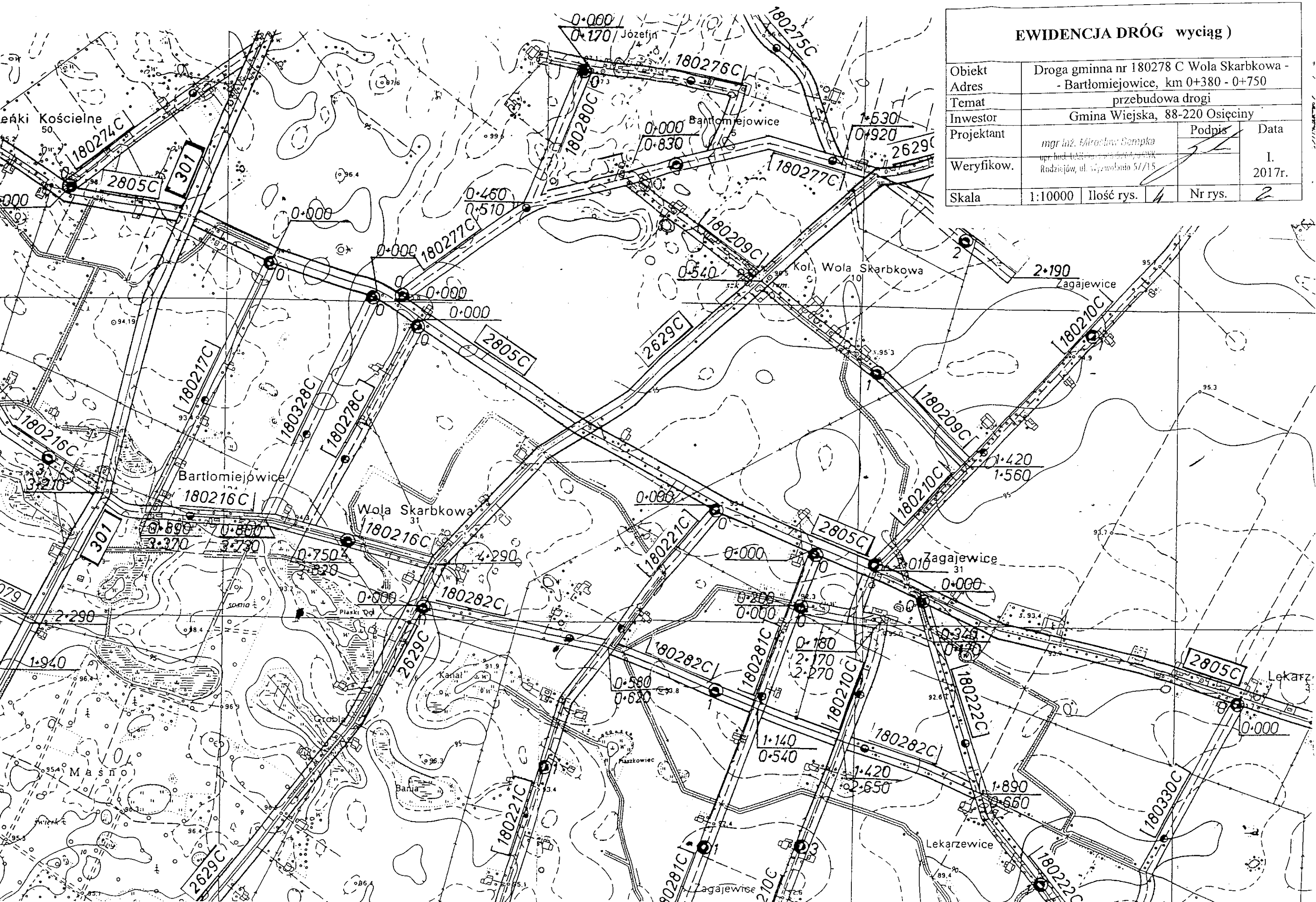


PLAN ORIENTACYJNY

Obiekt	Droga gminna nr 180278 C Wola Skarbkowa -			
Adres	- Bartłomiejowice, km 0+380 - 0+750			
Temat	przebudowa drogi			
Inwestor	Gmina Wiejska, 88-220 Osiecin			
Projektant	mgr inż. Mirosław Sempka upr. bud. USA-RO-526 5/64/35WK Radziejów, ul. Wyzwolenia 57/15		Podpis	Data
Weryfikow.				I. 2017r.
Skala	1:25000	Ilość rys.	4	Nr rys.
			1	1

EWIDENCJA DRÓG wyciąg)					
Objekt	Droga gminna nr 180278 C Wola Skarbkowa -				
Adres	- Bartłomiejowice, km 0+380 - 0+750				
Temat	przebudowa drogi				
Inwestor	Gmina Wiejska, 88-220 Osiężyn				
Projektant	mgr inż. Mirosław Bompka upr. bud. LAR nr 000056/04/00VK Radziejów, ul. Wyzwolenia 51/15			Podpis	Data
Weryfikator					I. 2017r.
Skala	1:10000	Ilość rys.	4	Nr rys.	2

EWIDENCJA DRÓG wyciąg)					
Objekt	Droga gminna nr 180278 C Wola Skarbkowa -				
Adres	- Bartłomiejowice, km 0+380 - 0+750				
Temat	przebudowa drogi				
Inwestor	Gmina Wiejska, 88-220 Osiężyn				
Projektant	mgr inż. Mirosław Bompka upr. bud. LAR nr 000056/04/00VK Radziejów, ul. Wyzwolenia 51/15			Podpis	Data
Weryfikator					I. 2017r.
Skala	1:10000	Ilość rys.	4	Nr rys.	2



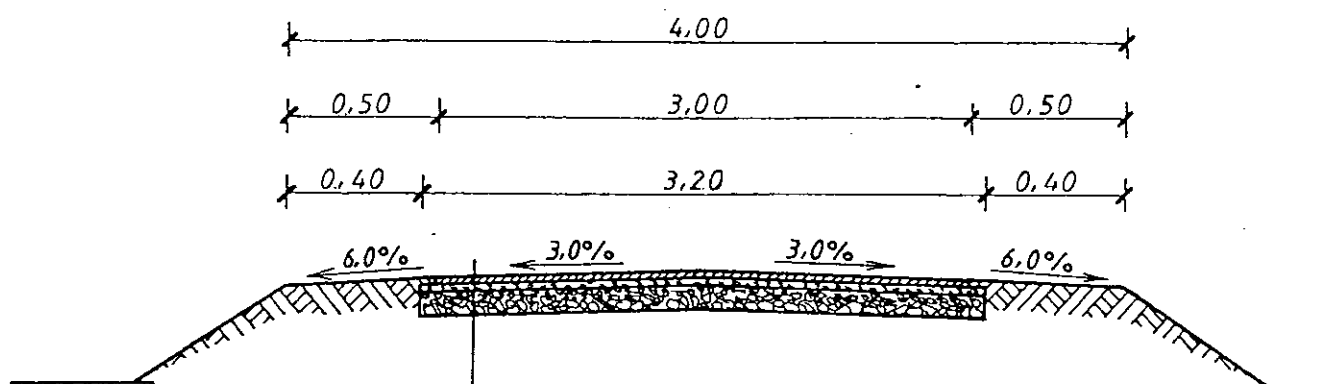
Grunty wsi Bartomiejowice
grom. Kościelna Wieś

Km 0+380 – Początek przebudowywanego odcinka drogi - koniec
odcinka drogi z istniejącą nawierzchnią bitumiczną

Km 0+750 – Koniec przebudowywanego odcinka drogi - krawędź jezdni
o nawierzchni bitumicznej drogi gminnej nr 180216C
Sęczkowo - Wola Skarbkowa

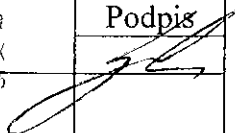
PLAN SYTUACYJNY

Obiekt	Droga gminna nr 180278 C Wola Skarbkowa -				
Adres	- Bartomiejowice, km 0+380 - 0+750				
Temat	przebudowa drogi				
Inwestor	Gmina Wiejska, 88-220 Osięciny				
Projektant	mgr inż. Mirosław Sempka oprac. bud. 180278 C Wola Skarbkowa		Podpis	Data	
Weryfikow.	Rozprawa, ul. Wyprowadzki 57/15		1. 2017r.		
Skala	1:5000	Ilość rys.	4	Nr rys.	3



- Powierzchniowe utwardzenie nawierzchni emulsja asfaltowa, niemodyfikowana i grysami bazaltowymi 5/8
- Powierzchniowe utwardzenie nawierzchni emulsja asfaltowa, niemodyfikowana i grysami bazaltowymi 8/12
- Warstwa wyrównawcza z tłucznia wapiennego 0/30 grubości śr. 6 cm
- Istniejąca podbudowa z tłucznia wapiennego

PRZEKRÓJ KONSTRUKCYJNY

Obiekt	Droga gminna nr 180278 C Wola Skarbkowa -				
Adres	- Bartłomiejowice, km 0+380 - 0+750				
Temat	przebudowa drogi				
Inwestor	Gmina Wiejska, 88-220 Osięciny				
Projektant	mgr inż. Mirosław Sempka upr. bud. USA 162-0-03-5/04/049NK Rudziejów, ul. Wyzwolenia 57/15		Podpis	Data	
Weryfikow.				I. 2017r.	
Skala	1:50	Ilość rys.	4	Nr rys.	4